

Teilrevison der Nutzungsplanung

## Aussichtsschutzplan

Mst. 1:5000

Von der Gemeindeversammlung festgesetzt am 23. Mai 2012

Namens der Gemeindeversammlung

Der Präsident:

Der Gemeindegeschreiber:

Jean-Marc Groh

Peter Vögeli

Von der Baudirektion genehmigt am

- 6. Januar 2014; Verfügung ARE/3/2014



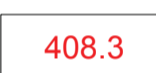



Für die Baudirektion

Ch. Zimmerhagl

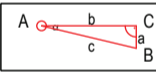
Gattikon, 28. Oktober 2013  
21'510 vk-hs

Planungsbüro Daniel Christoffel Architekten und Raumplaner FSU sia  
Rütholzstrasse 24 CH-8136 Gattikon Tel. 044 721 11 44 Fax. 044 721 11 55

### Legende

-  Aussichtspunkt
-  Aussichtslage
-  Augenhöhe m.ü.M.
-  Begrenzung Aussichtsreich
-  Neigungswinkel der Aussichtsschutzebene i.d. Falllinie (nach unten: -, nach oben: +)
-  Falllinie der geneigten Aussichtsschutzebene

### Informelle Angabe

-  Beispiel für Berechnung der jeweiligen Höhenlage der Aussichtsschutzebene  
 $a = b \cdot \tan \alpha$

### Aussichtsbereiche (Sichtbereich vom jeweiligen Aussichtspunkt)



Breitloo




Klein Rigi I



Klein Rigi II



Gemeindehaus




Kienast



Schellergut



Schwanden



Hohenrain

